

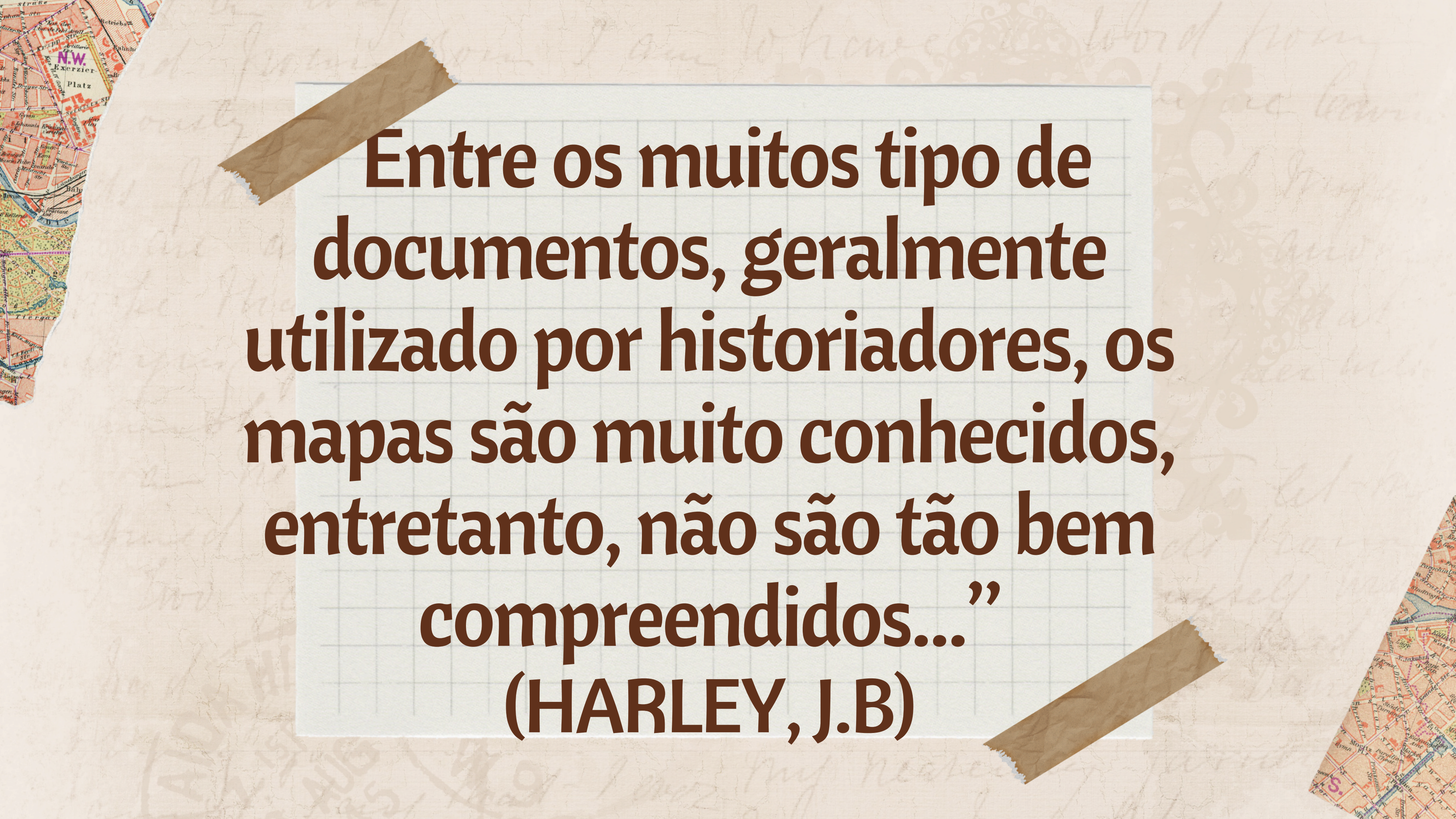
Mapa como fonte histórica em sala de aula



Portal Território Ciência e Nação

<https://www.mast.br/portaltcn/>





Entre os muitos tipo de documentos, geralmente utilizado por historiadores, os mapas são muito conhecidos, entretanto, não são tão bem compreendidos...”
(HARLEY, J.B)

Imagem ou texto?





**Carta geographica do Brasil :
reduzida, revista e completada
da Carta ao milionesimo
confeccionada pelo Clube de
Engenharia para commemorar o
Centenario da Independencia
Fonte: Biblioteca Nacional Luso
Brasileira**

Acesso:

**[https://bdlb.bn.gov.br/acervo/
handle/20.500.12156.3/39942](https://bdlb.bn.gov.br/acervo/handle/20.500.12156.3/39942)**

“O mapa é uma construção social expressada através da cartografia”

- > Práticas de poder;**
- > Preferências e prioridades culturais;**
- > Ideologias;**






Fonte: ENVIRONMENTAL SYSTEMS RESEARCH INSTITUTE, WORLD DATA CENTER, PNUD, PNUF, COMISSÃO INTERGOVERNAMENTAL PARA OS RECURSOS DO MAR (CIAM), PNUF, PNUF, Ministério das Relações Exteriores (MRE), Comissão e MRE do Brasil no exterior. Atualizado em 08/02/2024.

Brasil

- O Brasil é o quinto maior país do mundo, com uma área de 8 515 767,049 km².
- O Brasil é o sétimo país mais populoso do mundo, totalizando 203 080 756 habitantes, de acordo com os dados do Censo Demográfico 2022.
- O valor do PIB em 2023 foi de R\$ 10,9 trilhões. O PIB per capita nesse mesmo ano foi R\$ 50 193,72.

- O Brasil conta com um total de 2 859 Unidades de Conservação Ambiental, que cobrem cerca de 19% do território continental do país e 26,5% das áreas marinhas (2023).
- O Brasil abriga a maior biodiversidade do planeta. Esta abundante variedade de vida se traduz em mais de 20% do número total de espécies da Terra.
- A participação das energias renováveis na oferta interna de energia equivale a 44,8% em 2021.

Saiba mais:



ibge.gov.br



educa.ibge.gov.br/atlas

O mapa-múndi tem a marcação dos países que compõem o G20 e dos que possuem representação diplomática brasileira, além de algumas informações básicas sobre o Brasil, como população, área, entre outros dados.



Brasil

- O Brasil é o quinto maior país do mundo, com uma área de 8.515.767,269 km².
- O Brasil é o sétimo país mais populoso do mundo, totalizando 203.080.756 habitantes, de acordo com os dados do Censo Demográfico 2022.
- O valor do PIB em 2023 foi de R\$ 15,9 trilhões. O PIB per capita nesse mesmo ano foi R\$ 50.193,72.
- O Brasil conta com um total de 2.859 Unidades de Conservação Ambiental, que cobrem cerca de 19% do território continental do país e 28,5% das áreas marinhas (2023).
- O Brasil abriga a maior biodiversidade do planeta. Esta abundante variedade de vida se traduz em mais de 20% do número total de espécies da Terra.
- A participação das energias renováveis na oferta interna de energia equivale a 44,8% em 2021.

Saiba mais:
ibge.gov.br
educa.ibge.gov.br/atlas

GOV BRASIL
IBGE
MINISTÉRIO DO PLANEJAMENTO E ORÇAMENTO
BRASIL

Mapa simboliza a construção da realidade geográfica: carregado de intenções.

- . Retórica (podendo ser propagandística)**
- . Contexto do cartógrafo**
- . A relação com outros mapas**
- . As regras da Cartografia**
- . O contexto da sociedade**



Exemplo de aula:

Rio 450 anos

MB By Maria Bernardino
Aug. 29, 2015

Present

< > ↗

Copy of A conquista do sertão



By Maria Bernardino

Feb. 8, 2017



Present



Recursos didáticos:

<https://atlas.fgv.br/capitulos/primeira-republica-1889-1930>

<https://www.data.rio/documents/PCRJ:imagerio/explore>





O homem que sonhou Brasília

Share



**O
HOMEM
QUE
SONHOOU
COM
BRASÍLIA?**



Watch on  YouTube

Nos mapas, várias ciências se encontram e deixam suas representações. Utilizados desde há muito tempo para comunicar aspectos do mundo conhecido e, às vezes, imaginado, fruto do trabalho, entre outros, de cartógrafos, geógrafos e geólogos, essas representações constituem importantes fontes de informação. Além do valor como fontes primárias de informação, os mapas, muitas vezes, chamam atenção por seus aspectos artísticos



Redes Sociais:

TRIP revistatrip

PROBLEMAS DE CARTOGRAFIA



#3

PROJEÇÃO DE MERCATOR

CRIADO EM 1569 PELO BELGA GERARDO MERCATOR, ESSE É AINDA O MODELO DE PLANISFÉRIO MAIS FAMOSO, EMBORA CRITICADO POR SITUAR A EUROPA NO CENTRO DO MUNDO. Além disso, os continentes próximos à Linha do Equador aparecem menores do que de fato são

TRIP revistatrip

PROBLEMAS DE CARTOGRAFIA



NENHUM MAPA É PERFEITO

O NOVO ATLAS DO IBGE, QUE TRAZ **O BRASIL NO CENTRO DO MUNDO**, GEROU POLÊMICA NAS REDES. MAS, COMO A TERRA É REDONDA, NÃO EXISTE REPRESENTAÇÃO PLANA SEM DISTORÇÕES.

O RESULTADO SÃO DIVERSOS TIPOS DE MAPAS ADOTADOS POR MOTIVOS POLÍTICOS, PRÁTICOS E CIENTÍFICOS

Arrasta pro lado pra conhecer alguns!

Escala **real** dos países no mapa-múndi

Comparativo entre a Projeção de Mercator e o tamanho real dos países



@neilkaye

Curti

Escala **real** dos países no mapa-múndi

Comparativo entre a Projeção de Mercator e o tamanho real dos países



@neilkaye

Curti



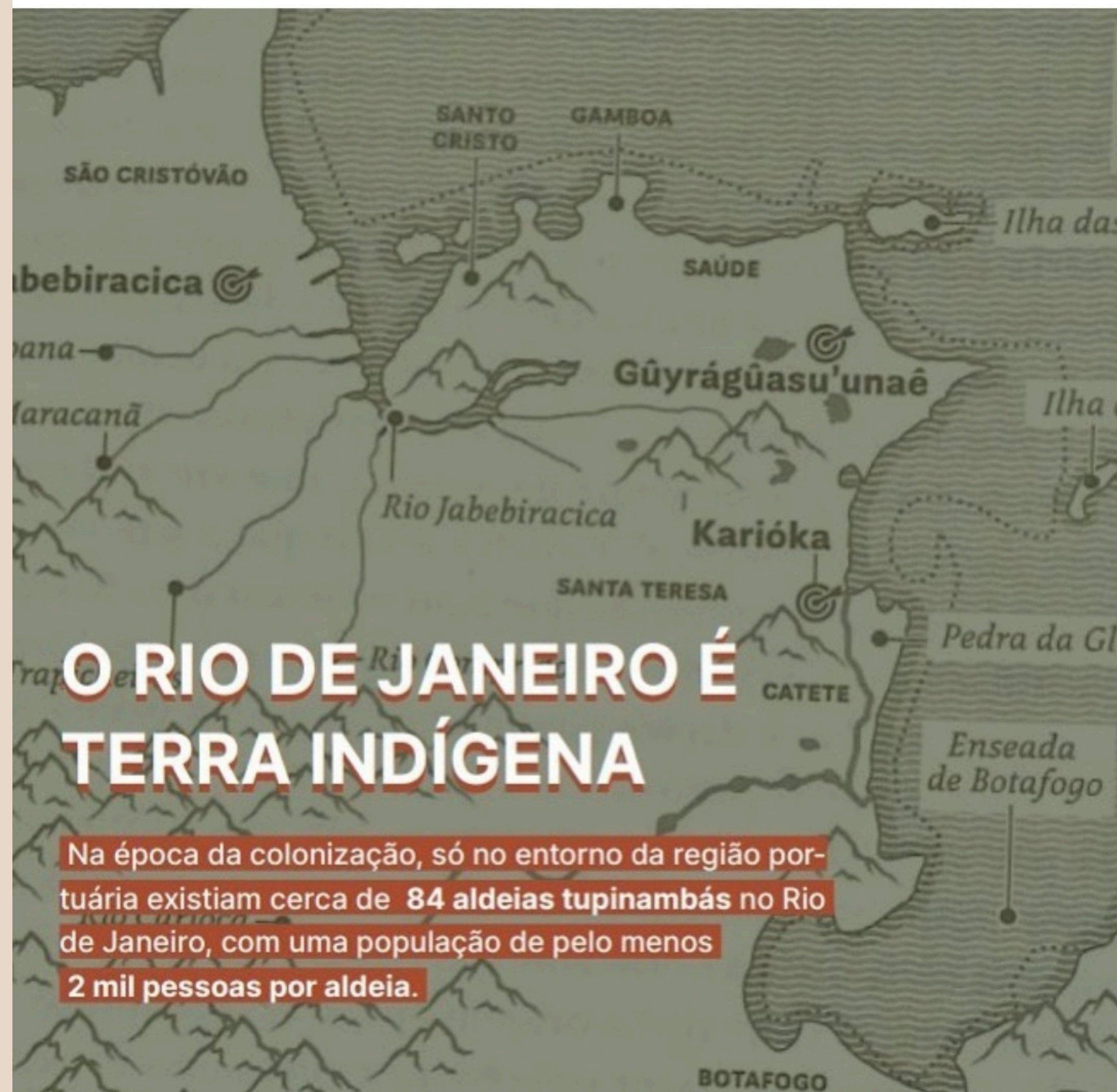
Irene Vida Gala

@IVG2909



O poder da cartografia.





O RIO DE JANEIRO É TERRA INDÍGENA

Na época da colonização, só no entorno da região portuária existiam cerca de **84 aldeias tupinambás** no Rio de Janeiro, com uma população de pelo menos **2 mil pessoas por aldeia.**

a slope, finally emerging from the trees... themselves on a rocky hillside overlooking the... that conversation was dangerous. At an moment some member of the gang might



Obrigada!

Contato: mariabernardino@mast.br